

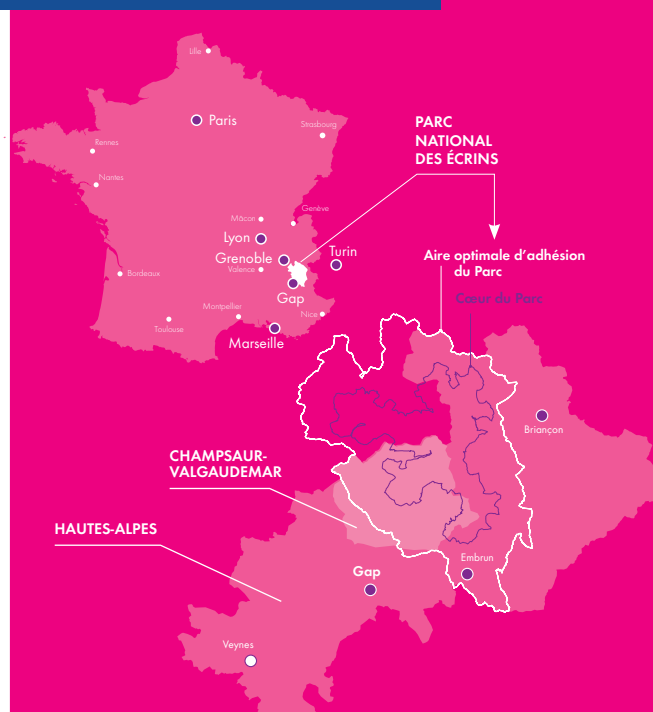


Le Tour des Refuges en Valgaudemar

est une randonnée idéale pour bons marcheurs, une immersion totale dans la vallée du Valgaudemar, au cœur du territoire préservé du Parc national des Écrins. Un grand voyage itinérant, ponctué d'étapes en altitude, avec une ambiance chaleureuse dans les refuges de la FFCAM. Un parcours exceptionnel entre ciel et terre qui vous réserve quelques-uns des plus beaux paysages de haute montagne des Alpes du Sud.



ACCÈS & CONTACTS



grand-tour-ecrins.fr

facebook.com/grandtourecrins

Office de Tourisme
du Champsaur Valgaudemar
www.champsaur-valgaudemar.com

04 92 49 09 35

Maison du Parc du Valgaudemar
valgaudemar@ecrins-parcnational.fr

04 92 57 11 11



Parc national des Écrins 2019 - www.lanaturemagazine.fr. Crédits photo PNE : Thibaut Blois, Carlos Ayesta, Jean-Philippe Telmon, Rodolphe Papez, Victor Zugmeyer. Les « GR » et « GRP » sont des créations originales et des marques de la FFRandonnée. Leur reproduction non autorisée constitue une violation de la propriété intellectuelle. Autorisation 2019.

TOUR DES REFUGES EN VALGAUDEMAR

7 JOURS / 6 NUITS



Sur les sentiers du Valgaudemar

Randonnée PÉDESTRE

Niveau : DIFFICILE
15 juin > 15 septembre
Randonnée-Liberté



INFOS PRATIQUES



Détente au refuge de Chabournéou

CARTES & GUIDES

Carto-Guide du Valgaudemar

Cartes IGN Top 25 : 3437 OT, 3437 ET, 3336 ET, 3436 ET

LES SERVICES PLUS

Taxi 04 92 55 22 81
Transports en commun zou.maregionsud.fr
Idées séjours et activités 04 92 49 08 80
www.champsaur-valgaudemar.com



CRÉEZ VOTRE SÉJOUR EN QUELQUES CLICS

Choisissez votre itinéraire
Réservez vos hébergements

grand-tour-ecrins.fr
Réservez votre séjour

HÉBERGEMENTS

ÉTAPE 1 : Villar-Loubière > Refuge des Souffles

Refuge des Souffles Alt. 1975 m - 30 places 04 92 55 22 91

ÉTAPE 2 : Refuge des Souffles > Refuge de l'Olan

Refuge de l'Olan Alt. 2344 m - 54 places 04 92 55 30 88

ÉTAPE 3 : Refuge de l'Olan > Refuge du Clot - Xavier Blanc

Refuge Le Clot - Xavier Blanc Alt. 1397 m - 40 places 04 92 55 27 90

ÉTAPE 4 : Refuge du Clot - Xavier Blanc > Refuge du Pigeonnier

Refuge du pigeonnier Alt. 2423 m - 52 places 04 92 55 27 82

ÉTAPE 5 : Refuge du Pigeonnier > Refuge de Chabournéou

Refuge de Chabournéou* Alt. 1998 m - 40 places 04 92 55 27 80

ÉTAPE 6 : Refuge de Chabournéou > Refuge de Vallonpièrre

Refuge de Vallonpièrre* Alt. 2262 m - 39 places 04 92 55 27 81

ÉTAPE 7 : Refuge de Vallonpièrre > Refuge du Clot - Xavier Blanc

VARIANTE Refuge du Pré de la Chaumette Alt. 1810 m - 60 places 04 92 55 95 34

* Hébergement marqué

LES REFUGES

Camp de base pour l'alpiniste, étape ou destination pour le randonneur, le refuge est ouvert à tous et par tout temps. Il est un lieu d'échange, de partage d'une culture commune, celle de la montagne. En famille ou entre amis, on y conte ses aventures, ses expériences, ses souvenirs, ses projets. On s'y repose. On s'y requinque autour d'un bon plat préparé avec bienveillance par la gardienne ou le gardien. Responsables de ce lieu unique fait d'altitude et d'isolement, ils vous accueilleront le temps d'un voyage par là-haut. Alors, surtout, n'hésitez pas à les contacter avant votre ascension pour en savoir plus sur le fonctionnement de leur navire des cimes !

Les refuges ci-dessus sont des refuges de la FFCAM (Fédération française des clubs alpins et de montagne) www.ffcam.fr

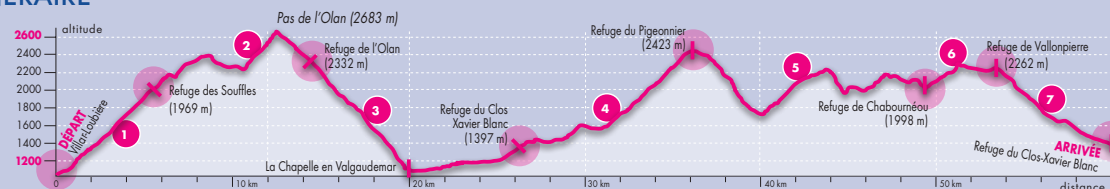
LE TOUR DES REFUGES EN VALGAUDEMAR

CARACTÉRISTIQUES DE L'ITINÉRAIRE

Distance : 61 km

Dénivelé : 4600 m+

Balissage :  



ÉTAPES

1 Villar-Loubière > Refuge des Souffles 3h • 5 km • 950 m+

Au cœur du village de Villar-Loubière, empruntez le GR®54 pour vous élever à plus de 2000 m, en direction du Pic des Souffles et du Pic Turbat, jusqu'au refuge.

2 Refuge des Souffles > Refuge de l'Olan 5h • 9 km • 952 m+

Rejoignez le lac du Lautier par la montée au Col des Clochettes. Magnifique traversée en belvédère, qui se poursuit vers le Col de Colombes puis le Pas de l'Olan, jusqu'au refuge.

3 Refuge de l'Olan > Refuge du Clot-Xavier Blanc 4h • 14 km • 366 m+

Quittez le promontoire du refuge pour une longue descente récompensée par les cascades de Combe Froide et du Casset. Puis remontez la haute vallée en direction du refuge.

4 Refuge du Clot-Xavier Blanc > Refuge du Pigeonnier 5h • 8 km • 1067 m+

Le sentier remonte pour rejoindre la cascade du Voile de la Mariée. Il poursuit face aux sommets des Bans et du Pic Jocelme, qui ferment le cirque glaciaire du Gioberney. Rejoignez le lac Lauzon, avant d'atteindre le refuge.

5 REFUGE DU PIGEONNIER > REFUGE DE CHABOURNÉOU 6h • 14 km • 822 m+

Descendez jusqu'à la cabane du berger du Gioberney avant de remonter vers le plateau de Tirière, avec une vue imprenable sur le Sirac. La traversée se poursuit sur la haute vallée, jusqu'au refuge.

6 Refuge de Chabournéou > Refuge de Vallonpierre 3h30 • 4 km • 333 m+

Belle traversée sous l'imposante muraille du Sirac. Pour faciliter le franchissement de blocs et la traversée du névé, il y a un passage équipé de câbles.

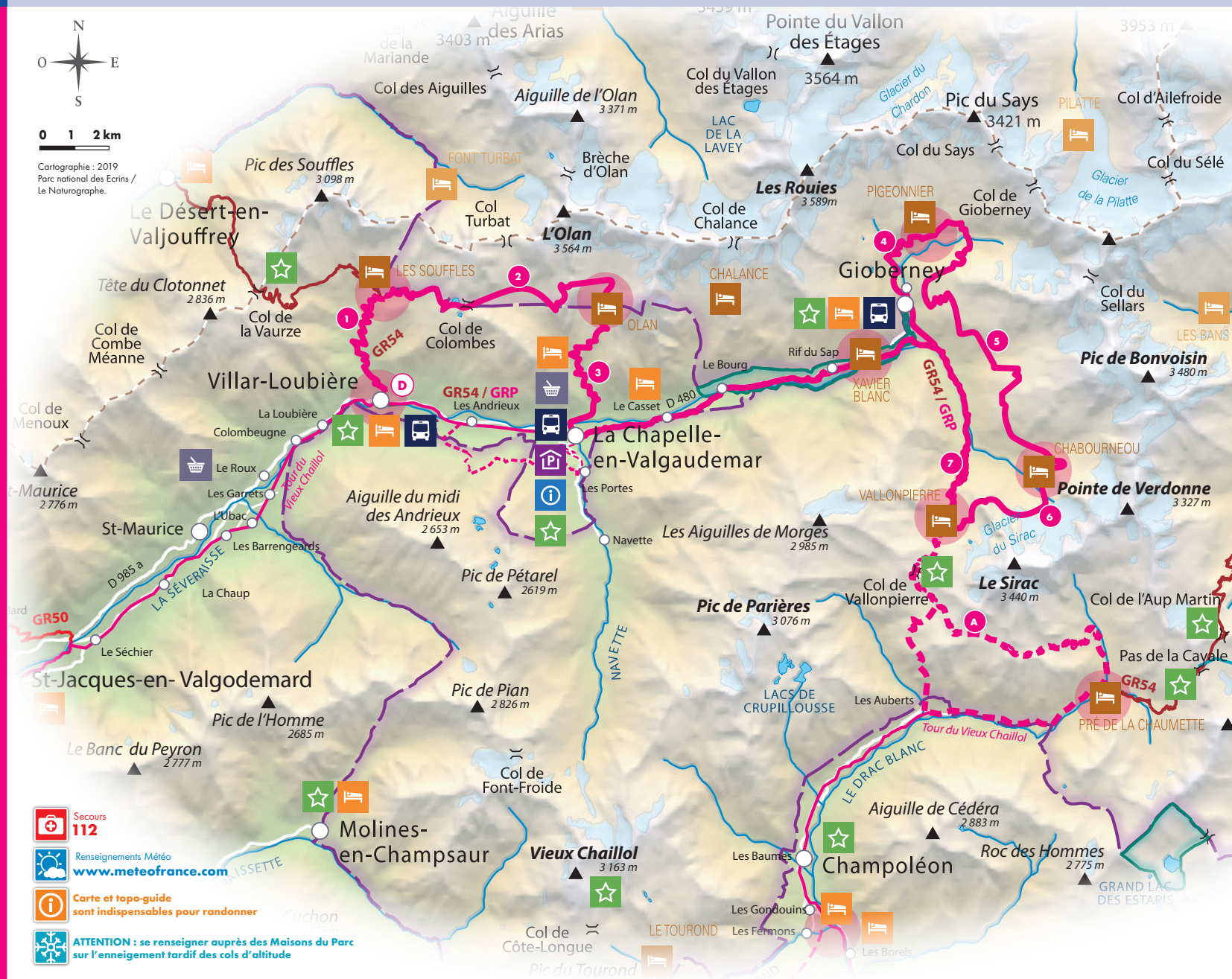
7 Refuge de Vallonpierre > Refuge du Clot - Xavier Blanc 3h30 • 7 km • 35 m+

Descente et retour vers la vallée par les alpages de Vallonpierre, de Surette, le sentier du Ministre... Un rendez-vous fixé avec le taxi vous permettra de rejoindre votre véhicule à Villar-Loubière.

Possibilité de tour en 3 ou 4 jours, en empruntant, par exemple, seulement les étapes 4, 5, 6 et 7













VARIANTE (à faire accompagné d'un professionnel)

A Descente par les 3 Cols sur la vallée de Champoléon et le Refuge du Pré de la Chaumette (6h30). Retour le lendemain, par le vallon d'Isola (passages techniques), le col et le refuge de Vallonpierre. Descente sur le Gioberney le jour suivant.



Lac et refuge de Vallonpierre

LÉGENDE

-  Limite du cœur du Parc
-  Zone réserve naturelle
-  Sentiers de grande randonnée
-  GR54 ou GRP
-  Refuge en Valgaudemar (+ variante)
-  Sites
-  Refuge
-  Gîte d'étape/ Chambre d'hôtes
-  Maison du Parc ou centre d'information du Parc
-  Office de Tourisme
-  Ravitaillement
-  Arrêt de bus

Retrouvez REFUGES EN VALGAUDEMAR sur grand-tour-ecrins.fr

Le road-book téléchargez la carte, le descriptif de l'itinéraire et les services.

Les patrimoines découvrez les fiches pratiques illustrées, sur les richesses naturelles et culturelles.

Parc national des Écrins

Le massif des Écrins est l'un des 11 parcs nationaux français. À ce titre, il bénéficie notamment de suivis scientifiques, d'un réseau de sentiers de découverte, de Maisons du Parc et d'une protection réglementaire pour sa zone Cœur.



Les limites du cœur du parc national sont matérialisées par les drapeaux peints bleu-blanc-rouge.

Ouvert à tous, sa préservation dépend de la responsabilité de chacun !

ecrins-parcnational.fr

